

# Plan de Déplacements Entreprises

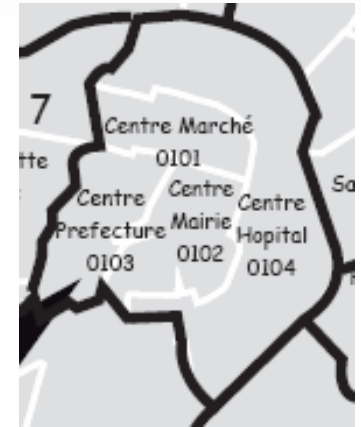
«TPE» du centre-ville

Enquête juin 2010

## Éléments de contexte

### Le Centre ville:

- 2 246 entreprises (TPE, collectivités, services d'Etat,...)
- dont 33% Commerces et 59% Services,
- soit 13 252 emplois (Données Insee 2008: SIRENE et IRIS)



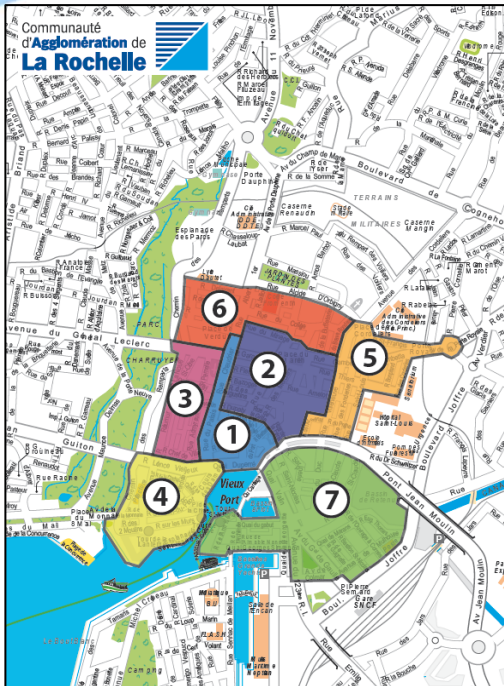
### L'Enquête:

- Réalisée en juin 2010
- 948 Très Petites Entreprises du centre ville intra-muros, soit 3 550 emplois
- 80% contactées, 52% de réponses

### Objectifs:

- Recueillir les attentes de chacun en matière de mobilité
- Recenser les besoins de déplacements des commerçants, artisans et TPE
- Trouver ensemble des solutions

## Tableau générique



✓ Au total en centre-ville intra-muros :

- Entreprises : 948
- Salariés : 3 550

**80%** des entreprises contactées

**52%** de réponses

✓ Par secteur :

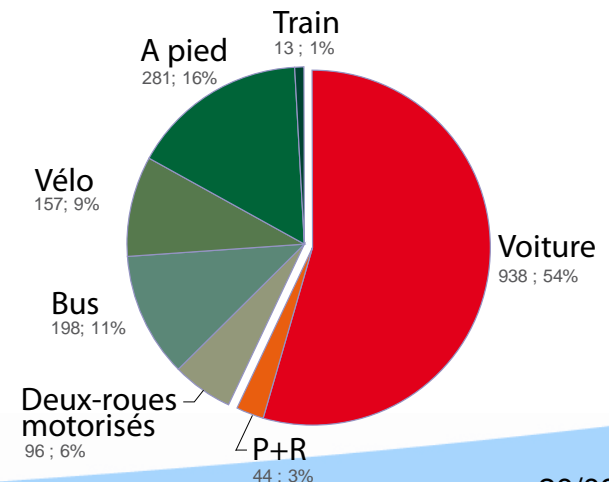
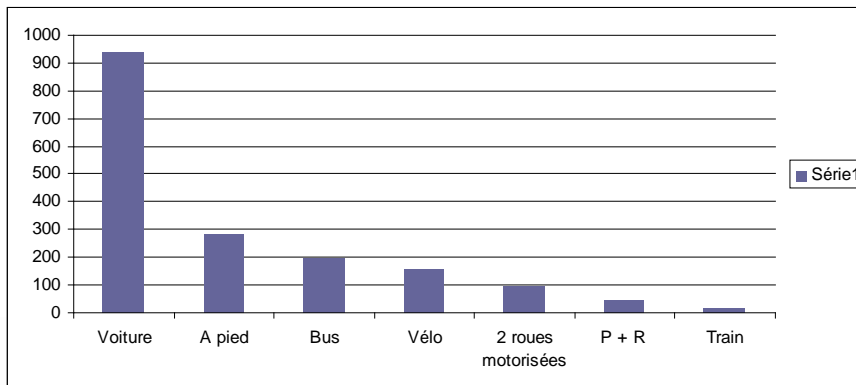
- Entreprises
- Entreprises contactées
- Entreprises ayant répondu
- Salariés

Totaux	Secteur 1	Secteur 2	Secteur 3	Secteur 4	Secteur 5	Secteur 6	Secteur 7
948	235	351	45	82	28	62	145
765	190	282	39	57	24	51	122
489	121	183	26	27	17	36	79
1736	462	591	71	230	41	63	278

✓ Par métier :

	Totaux	Secteur 1	Secteur 2	Secteur 3	Secteur 4	Secteur 5	Secteur 6	Secteur 7
Commerce de détail	249	51%	79	121	8	5	4	13
Hébergement Restauration	90	18%	22	16	4	22	2	5
Activité immobilière	32	7%	4	15	1	0	1	3
Activités financières Assurance	19	4%	3	3	1	0	1	6
Santé								
Action sociale	20	4%	1	2	1	0	6	4
Activités de service	79	16%	12	26	11	0	3	5
	489	100%	121	183	26	27	17	36

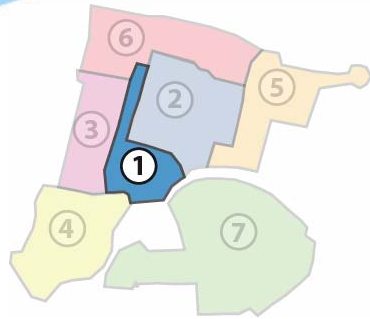
✓ Par modes :



## Secteur 1

### Plutôt Commerces et Restaurants

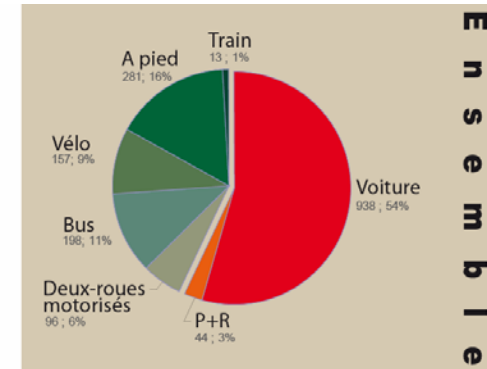
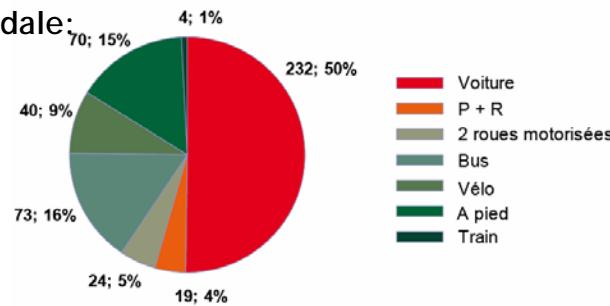
235 entreprises, 924 salariés (462 ont répondu)  
Poids du secteur: 27 % de salariés intra-muros



✓ Les métiers du secteur :

Commerce de détail	Hébergement Restauration	Activité immobilière	Activités financières Assurance	Santé Action sociale	Activités de service
79	22	4	3	1	12

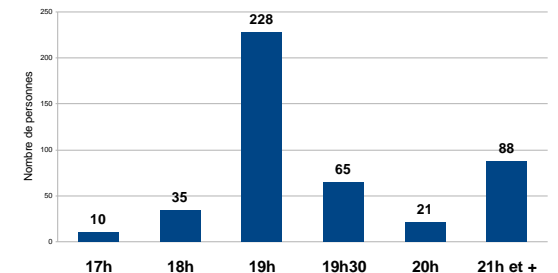
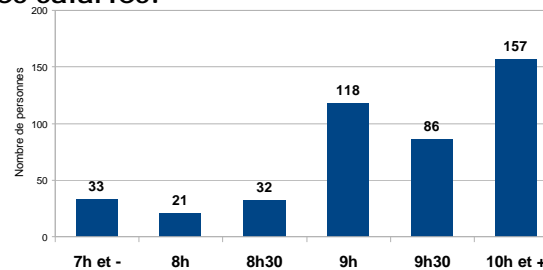
✓ Part modale:



✓ Les rues

- Rue du Palais
- Rue Chaudrier
- Rue du Temple
- Quai Duperré
- Rue du Port
- Rue Saint-Sauveur
- Rue des Templiers
- Rue Bletterie
- Rue des Gentilshommes
- Place de l'hôtel de ville
- Place de la Caille
- Cours de la Commanderie

✓ Horaires des salariés:



✓ Remarques/Analyse

#### Observations:

- \*Majorité de commerçants et de restaurateurs
- \*Secteur principalement piéton
- \*A peine 50 % des personnes qui y travaillent, viennent en voiture.
- \*16 % en bus, qui apparaît comme une solution alternative (alors que la moyenne n'est que de 10 % sur le périmètre centre-ville intramuros).

#### Atouts:

- \*Proximité immédiate de la Place de Verdun offrant une desserte de transports en commun et un service de mobilité complets

#### Pistes de travail:

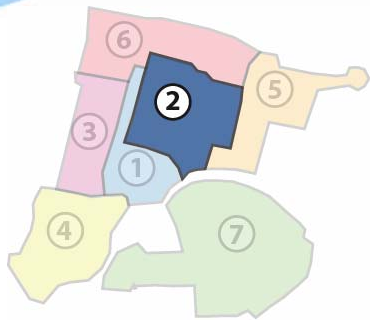
- \*Nombre de commerçants n'ont pas de cave et ne peuvent donc pas stocker de marchandises.
- \*Obligation d'utiliser la voiture pour assurer leur approvisionnement
- \*Livraison en ville
- \*Trouver des solutions transports adaptées à des horaires inhabituels

## Secteur 2

### Plutôt Petits Commerces

351 entreprises, 1 182 salariés (591 ont répondu)

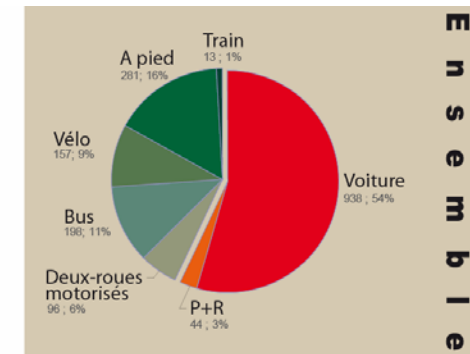
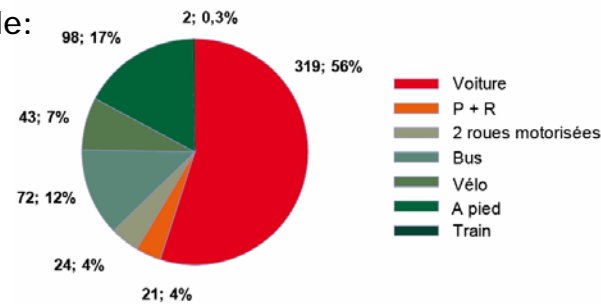
Poids du secteur: 34 % des salariés intra-muros



✓ Les métiers du secteur :

Commerce de détail	Hébergement Restauration	Activité immobilière	Activités financières Assurance	Santé Action sociale	Activités de service
121	16	15	3	2	26

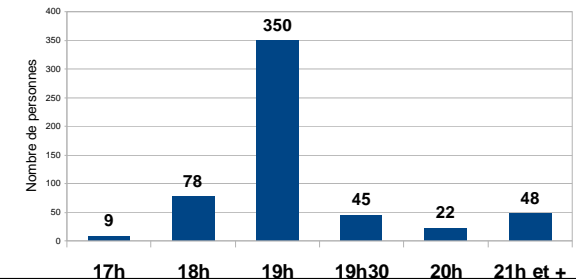
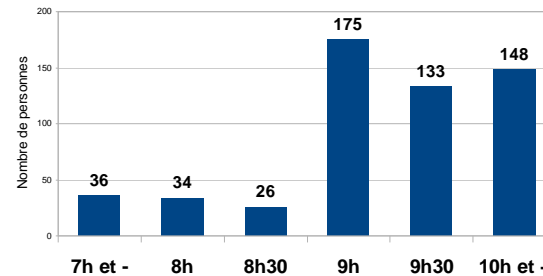
✓ Part modale:



✓ Les rues

- Rue du Minage
- Rue Gargouilleau
- Rue Fleuriau
- Rue Bazoges
- Rue des Augustins
- Rue Dupaty
- Rue Saint Yon
- Rue Gambetta
- Rue des Merciers
- Rue de la Grille
- Rue de la Ferté
- Rue Amelot
- Rue Thiers
- Place du Marché
- Rue du Gal Gallieni
- Rue de l' Arsenal
- Rue de la Rochelle
- Rue des Dames
- Rue de Bonnes Femmes

✓ Horaires des salariés:



✓ Remarques/Analyse

#### Observations:

- \*Secteurs de commerces de petite taille
- \*56% des déplacements se font en voiture, car le quartier, moins piéton que les autres, est y facilement accessible et on peut y stationner, ce que ne manque pas de faire de nombreux commerçants.
- \*La fréquentation du bus est de 12%, légèrement supérieure à la moyenne.
- \*17% des personnes vont travailler à pied car résidents proches

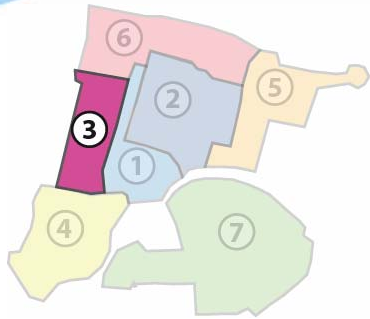
#### Pistes de travail:

- \*Rechercher des solutions de stationnement incitatives pour les commerçants et salariés de commerçants

## Secteur 3

## Plutôt Professions Libérales

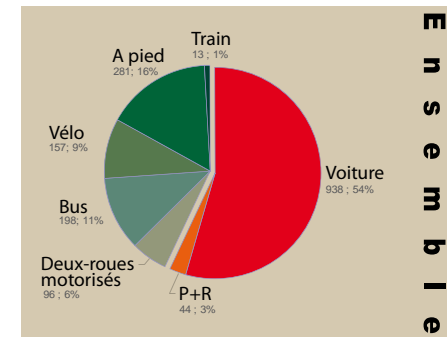
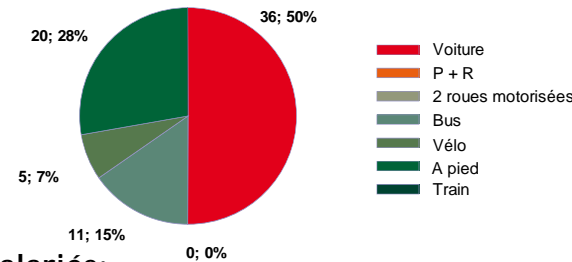
45 entreprises, 142 salariés (71 ont répondu)  
Poids du secteur: 4 % des salariés intra-muros



✓ Les métiers du secteur :

Commerce de détail	Hébergement Restauration	Activité immobilière	Activités financières Assurance	Santé Action sociale	Activités de service
8	4	1	1	1	11

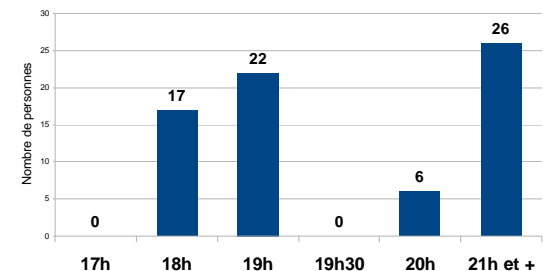
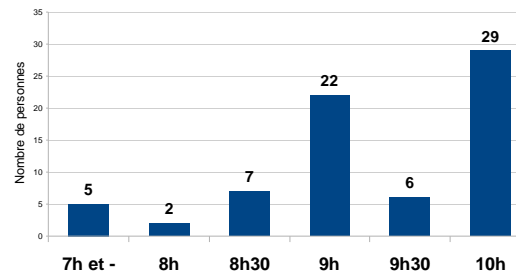
✓ Part modale:



✓ Les rues

Rue Réaumur  
Rue La Noue  
Rue Saint-Côme  
Rue Pernelle  
Rue Aufrédy  
Rue Eugène Fromentin  
Rue Saint-Léonard  
Rue de l'Escale  
Rue Admyrault  
Rue Chef de Ville

✓ Horaires des salariés:



✓ Remarques/Analyse

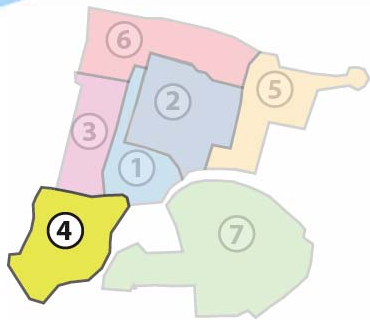
### Observations:

- \*Quartier des avocats et de quelques professions libérales, à l'exception de la rue Chef de Ville qui regroupe quelques restaurants et commerces.
- \*De part leur profession et leur possibilité d'un stationnement privé, fort usage, en journée, de la voiture.
- \*28% se déplacent à pied, car ils résident en centre ville, à proximité immédiate, voire sur place
- \*Flux important de voitures rue Chef de Ville cherchant à se garer

## Secteur 4

Plutôt Hôtels  
et Restaurants

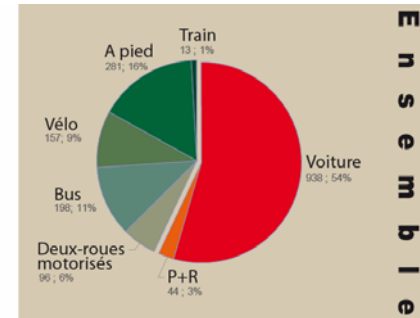
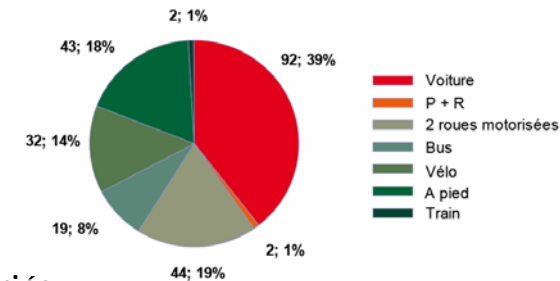
82 entreprises, 460 salariés (230 ont répondu)  
Poids du secteur: 13 % des salariés intra-muros



✓ Les métiers du secteur :

Commerce de détail	Hébergement Restauration	Activité immobilière	Activités financières Assurance	Santé Action sociale	Activités de service
5	22	0	0	0	0

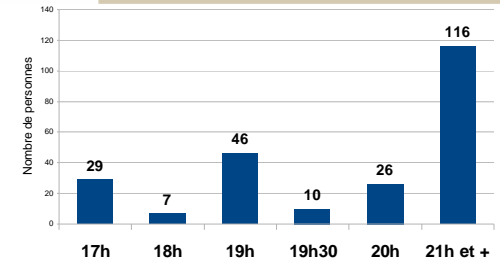
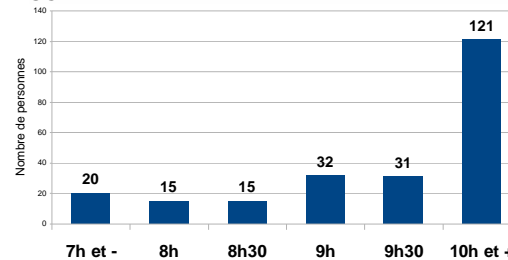
✓ Part modale:



✓ Les rues

Rue Léonce Vieljeux  
Rue de la Chaîne  
Rue Verdière  
Rue des Carmes  
Rue Saint-Jean-du-Pérot  
Rue de la Monnaie  
Cours des Dames  
Rue de la Cloche  
Rue des St Pères  
Rue Réaumur  
Rue Sur les Murs  
Esplanade St Jean d'Acres  
Rue des deux Moulins

✓ Horaires des salariés:



✓ Remarques/Analyse

Observations: \*Composition en grande majorité de restaurants et d'hôtels

\*Le nombre de personnes qui travaillent par entreprise (10 à 15 personnes) est bien supérieur à la moyenne (2 à 3)

\*Les horaires de travail sont décalés. Un grand nombre de personnes finissent le travail entre 22h et 1h du matin

\*Le Parking Saint-Jean d'Acres est le seul endroit où les personnes peuvent se garer. Il est devenu payant

\*L'usage du P+R pose un problème pour le retour, notamment à cause de l'absence de navettes tardives

\*Les restaurateurs, faute de pouvoir se garer, ont opté pour des solutions alternatives:

\*Un très grand nombre de personnes se déplacent en 2 roues (33% des personnes), mais regrettent le manque de places de stationnement pour les 2 roues

\*Pour les 40% seulement qui utilisent la voiture, nombreux se garent aux Minimes (Parking de la Flash) puis utilisent le passeur (ce parking, gratuit, très prisé par les étudiants et les résidents des Minimes l'est aussi par ceux du secteur 4)

\* Certains se garent au Mail (La Concurrence) et finissent avec un vélo préalablement mis à l'arrière de leur voiture.

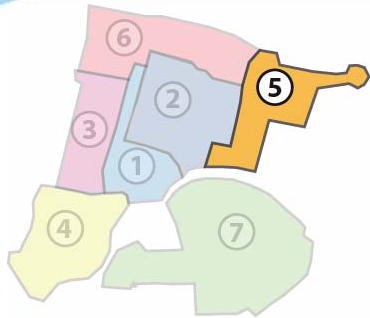
Pistes de travail:

\*Prévoir des espaces de stationnement pour deux roues et deux roues motorisées  
\*Adapter l'offre P+R aux Horaires du secteur

Secteur 5

Plutôt  
Bureau

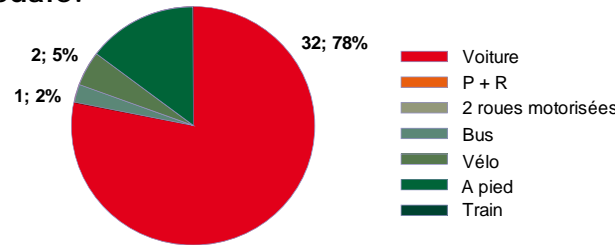
28 entreprises, 82 salariés (41 ont répondu)  
Poids du secteur: 2 % des salariés intra-muros



✓ Les métiers du secteur :

Commerce de détail	Hébergement Restauration	Activité immobilière	Activités financières Assurance	Santé Action sociale	Activités de service
4	2	1	1	6	3

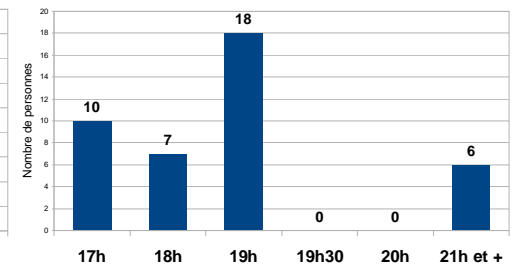
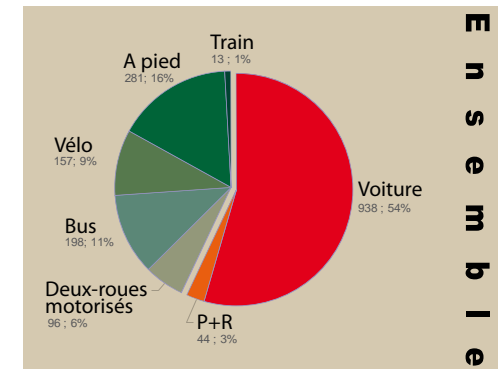
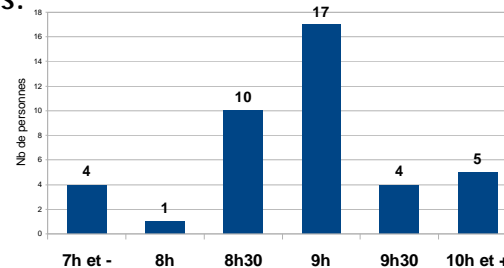
✓ Part modale: 6; 15%



✓ Les rues:

- Quai Maubec
- Rue du Prêche
- Rue Amelot
- Rue Thiers
- Rue Gambetta
- Rue St-François
- Rue Villeneuve
- Rue des Fonderies
- Rue Saint-Louis
- Rue Bonpland
- Rue des Corderies
- Rue de l'Arsenal

✓ Horaires des salariés:



✓ Remarques/Analyse

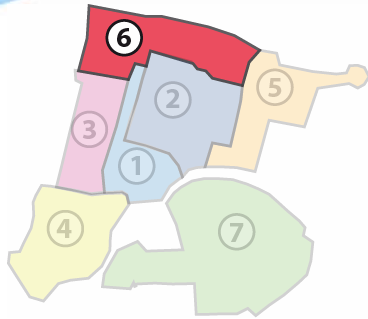
Observations:

- \*Secteur ayant peu d'entreprises (28)
- \*Secteur très circulé doté d'une abondante offre de stationnement, dont font usage les automobilistes des secteurs 1 et 2 également.
- \*78% des personnes se déplacent en voiture, et ce, pour trois raisons principales:
- \*Il s'agit d'un grand nombre de cabinets médicaux et de quelques professions libérales, qui font usage de la voiture dans la journée.
- \*Les salariés résident peu sur place, à l'exception des médecins.
- \*L'accès en voiture est faiblement contraint.

## Secteur 6

Plutôt  
Faubourg

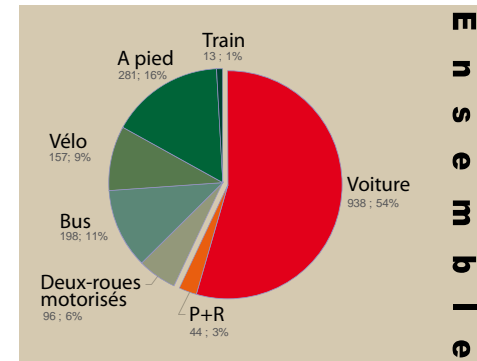
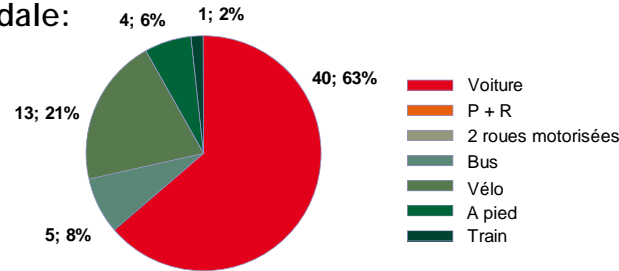
62 entreprises, 126 salariés (63 ont répondu)  
Poids du secteur: 4 % des salariés intra-muros



✓ Les métiers du secteur :

Commerce de détail	Hébergement Restauration	Activité immobilière	Activités financières Assurance	Santé Action sociale	Activités de service
13	5	3	6	4	5

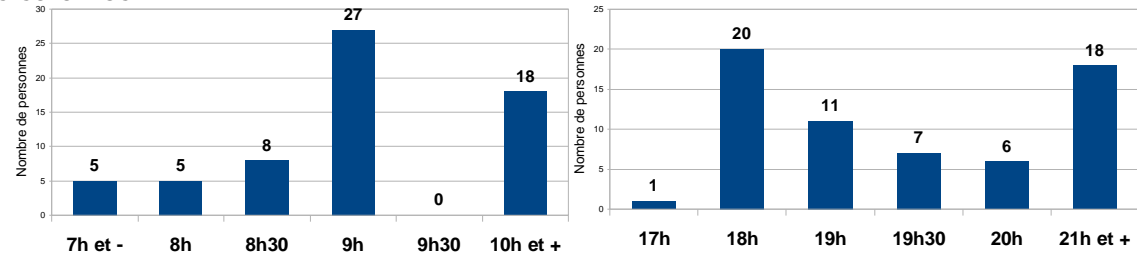
✓ Part modale:



✓ Les rues

- Rue Delayant
- Rue Saintes-Claires
- Rue Rambaud
- Rue Albert 1er
- Rue Jaillot
- Rue du Collège
- Rue du Cordouan
- Rue Buffeterie
- Rue du Brave Rondeau
- Rue des Ecoles
- Place de Verdun
- Rue Pauléon
- Rue de l'Evescot
- Rue des Bonnes Femmes
- Rue Saint-Dominique

✓ Horaires des salariés:



✓ Remarques/Analyse

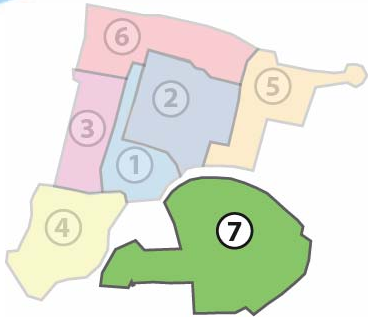
### Observations:

- \*Utilisation plus prononcée du vélo (21%) que la moyenne
- \*Comme pour le secteur 5:
- \*Secteur très circulé doté d'une abondante offre de stationnement, dont font usage les automobilistes des secteurs 1 et 2 également
- \*63% des personnes se déplacent en voiture, et ce, pour deux raisons principales:
- \*Les salariés résident peu sur place.
- \*L'accès en voiture est faiblement contraint.

Secteur 7

Plutôt  
Commerces,  
Restaurants et  
Tertiaire

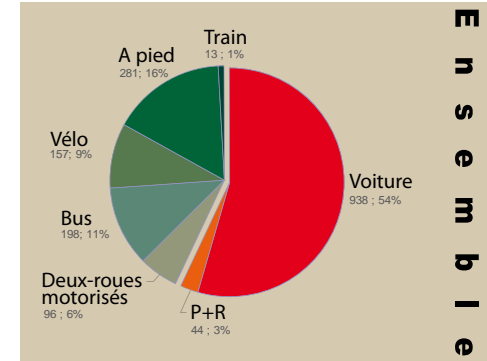
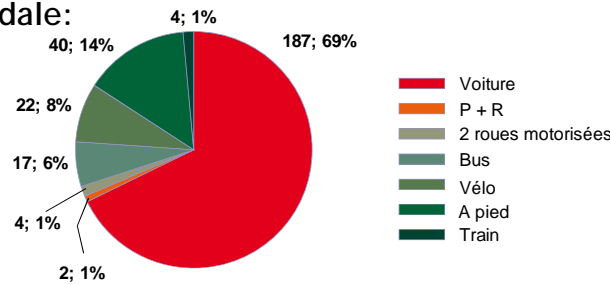
145 entreprises, 556 salariés (278 ont répondu)  
Poids du secteur: 16 % des salariés intra-muros



✓ Les métiers du secteur :

Commerce de détail	Hébergement Restauration	Activité immobilière	Activités financières Assurance	Santé Action sociale	Activités de service
19	19	8	5	6	22

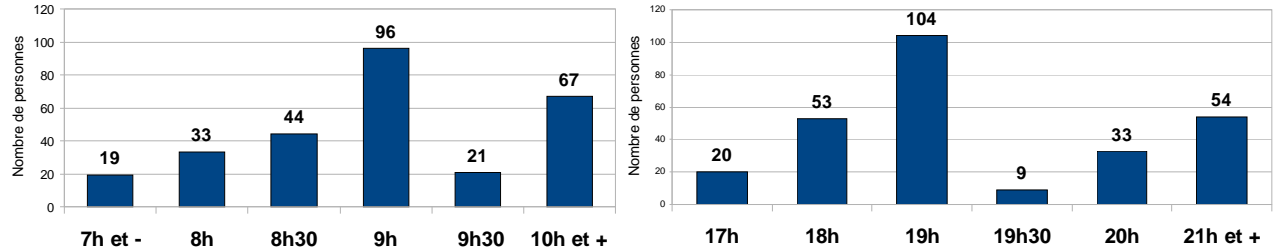
✓ Part modale:



✓ Les rues

- Rue Saint-Nicolas
- Quai Valin
- Quai Louis Durand
- Avenue du Général de Gaulle
- Boulevard Joffre
- Rue Sardinerie
- Place de la Fourche
- Rue du Rempart St Claude
- Rue de l'Archimède
- Rue de l'Amable Nanette
- Quai Simonon
- Quai du Gabut
- Quai de la Georgette
- Place des Courealeurs
- Place de la Petite Sirène
- Passage de la Goëlette
- Passage de la Corvette
- Promenoir des Courealeurs
- Promenoir du Drakkar

✓ Horaires des salariés:



✓ Remarques/Analyse

Observations:

- \*Deux fonctions dominantes:  
Commerçants et restaurateurs: Gabut/St Nicolas/Quai Valin  
Tertiaire: Ave Gal de Gaulle/Bld Joffre/Bastion
- \*Voiture très majoritaire (69%)
- \*Une offre importante de stationnement (Bastion, Gabut et bientôt St Nicolas)
- \*Faible fréquentation du P+R due à l'absence de navettes qui ne viennent pas jusque là.
- \*Ave Gal de Gaulle occupée principalement par les loueurs de voitures qui font part du manque de stationnement pour leurs véhicules de location

Pistes de travail:

- \*Nouvelle offre de stationnement et de services avec l'ouverture du parking Saint Nicolas
- \*Une connexion directe au P+R Jean Moulin